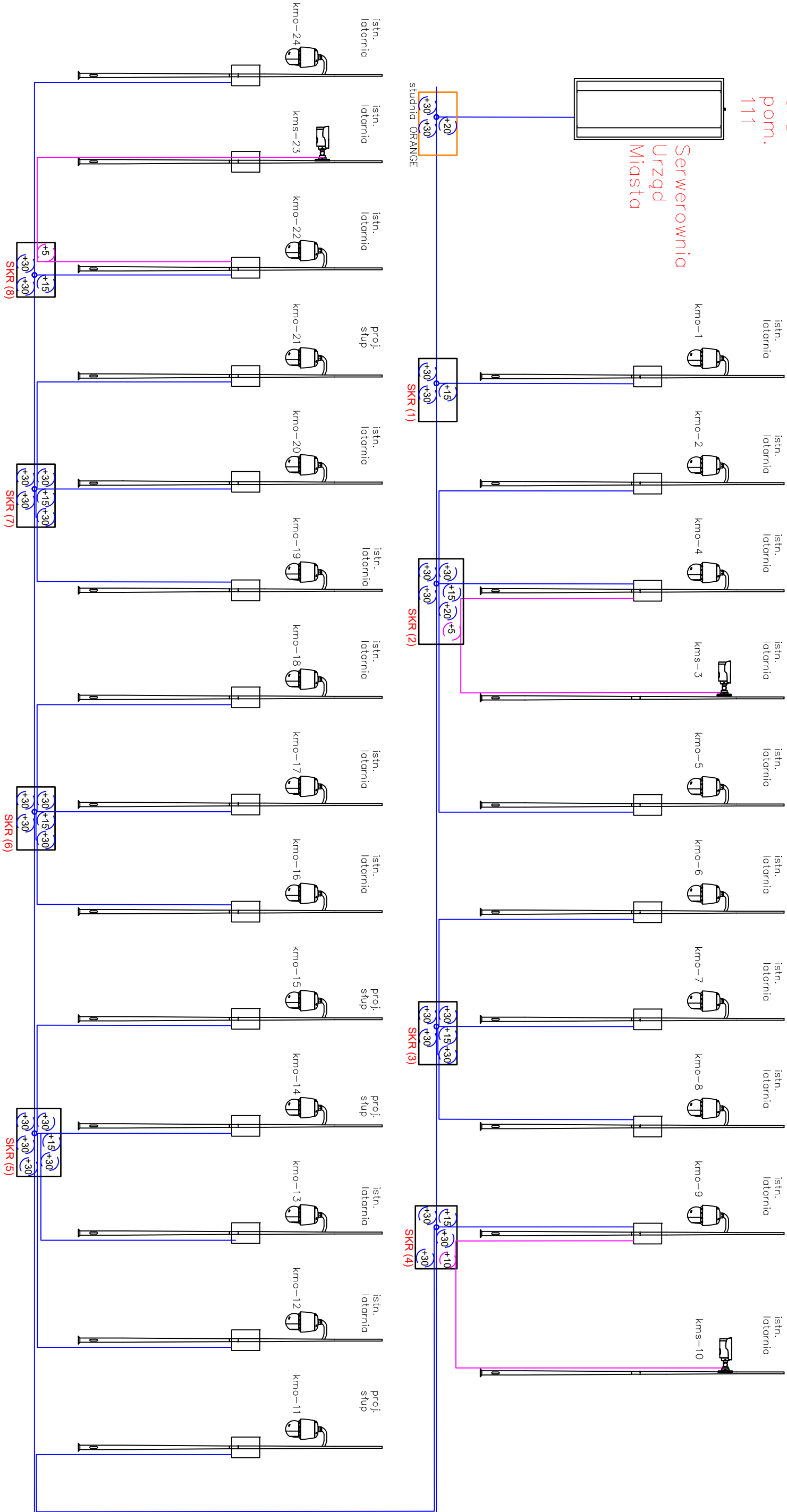








CPD  
pom.  
111  
Serwerownia  
Urząd  
Miasta



## LEGENDA

-  Kamera zewnętrzna tubowa 3 Mpix ziarnoogniskowa 2,8–12mm, kierunkowa, oświetlacz IR – wg projektu (zabudowana na wysokości 4,5m)
-  Kamera zewnętrzna szybkoobrotowa 2 Mpix 30xzoom optyczny, oświetlacz IR – wg projektu (zabudowana na wysokości 4,5m)
-  Przełącznica elektryczno–logiczna – wg projektu (zabudowana na wysokości 4,0m)
-  Kabel SM uniwersalny 9/125/250µm, luzna tuba, żel, ULSZH – wg projektu (na całej długości w rurze ochronnej Ø40)
-  Kabel S/FTP kot.7, 4/23AWG, zewnętrzny – wg projektu

|   |  |  |  |  |  |  |  |
|---|--|--|--|--|--|--|--|
|    |  |  |  | 44-330 Jastrzębie-Zdrój<br>ul. Kasztanowa 60<br>kom. 511-695-121<br>4matbiuro@gmail.com<br>www.4mat.net.pl |  |  |  |
| FIRMA PROJEKTOWO-WYKONAWCZA   |  |  |  | SKALA  |  |  |  |
| OBIEKT<br>SIEĆ OŚWIETLENIA DROGOWEGO I MONITORINGU  |  |  |  | DATA   |  |  |  |
| Tytuł<br>BUDOWA MONITORINGU Z UZPEŁNIENIEM OŚWIETLENIA NA PLANTACH<br>WRAZ Z PODŁĄCZENIEM DO SYSTEMU MONITORINGU MIEJSKIEGO   |  |  |  | NR RYS.  |  |  |  |
| PROJEKTOWY<br>SCHEMAT IDEOWY SIECI CCTV   |  |  |  | T2-01  |  |  |  |
| INWESTOR<br>Gmina Kędzierzyn–Kozłe, 47–200 Kędzierzyn–Kozłe, ul. Grzegorza Piwowicza 32   |  |  |  | DATA   |  |  |  |
| LOKALIZACJA<br>Kędzierzyn Kozłe, 47-200, Planty, ul. Piwowicza ul. Gubczycka, działki: 1834, 1835, 1836/1, 1836/2, 1880/3, 1889/1, 2042/10, 1888/1, 1989, 1990/3, 1996/2, 1999/3, 2001, 3005/3, 2257/2, 2243/1, 2243/3, 2242, 2230/3, 2250, 2226/1, 2228/1, 2228/2, 2229/3, 2228/16, 2226/26, 2228/28, 2226/31, 2221/6, 2196, 2511/2, 2512, 1123, 200/1, 1845, 1846 |  |  |  | NR RYS.  |  |  |  |
| PROJEKTOWY<br>mgr inż. Marcin Tronl<br>nr upr. SLK/3640/PWOE/11   |  |  |  | DATA   |  |  |  |
| PROJEKTOWY<br>inż. Andrzej Mazurczyk<br>nr upr. SLK/1104/PWOT/05  |  |  |  | NR RYS.  |  |  |  |